




















 Gemeinde Remetschwil	 Kanton Aargau
<b>BAUZONENPLAN</b>	
1 : 7'000	
Remetschwil 1. Ausfertigung 1997 Plan Nr. 1150 - 19	Scheidele + Mäder Ingenieurbüro Planungs AG 8957 Spreitenbach
Öffentliche Auflage vom: Beschlüssen von der Gemeindeversammlung am: Öffentliche Auflage Änderungen vom:	18. April 1994 bis: 18. Mai 1994 15. Dez. 1994 19. Dez. 1994 bis: 26. Jan. 1995
Der Gemeindevorstand: sig. H. Weisstein	Der Gemeindevorstand: sig. R. Muser
Genehmigung: durch den Grossen Rat am 10. September 1995	

**ORIENTIERUNGSMITTEL**


-  Wald
-  Waldgrenzen nach § 5 FdV
-  Bach
-  stehendes Gewässer
-  Archäologische Fundstelle
-  Hochspannungseitung
-  Gemeindegrenze
-  Perimeter Dorfempfang

**GENEHMIGUNGSMITTEL**



**Nutzungszone**

-  L Landhauszone
-  W2 Wohnzone 2 Geschosse
-  W3 Wohnzone 3 Geschosse
-  K Kernzone
-  D Dorfzone
-  DS Dorfzone Sennhof
-  WG3 Wohn- und Gewerbezone 3 Geschosse
-  G Gewerbezone
-  G Gewerbezone nur Tierhäuten zulässig
-  OE Zone für freifällige Bauten und Anlagen
-  US Uferschutzzone, GR Grünzone
-  Zone mit Gestaltungsplanpflicht

**Überlagerte Zone**

-  Lärmvorbelastete Zone

**Schutzobjekte**

-  Naturobjekte: Heide / Einzelbaum
-  Kulturobjekte: Wegkreuz, Brunnen, Mauer